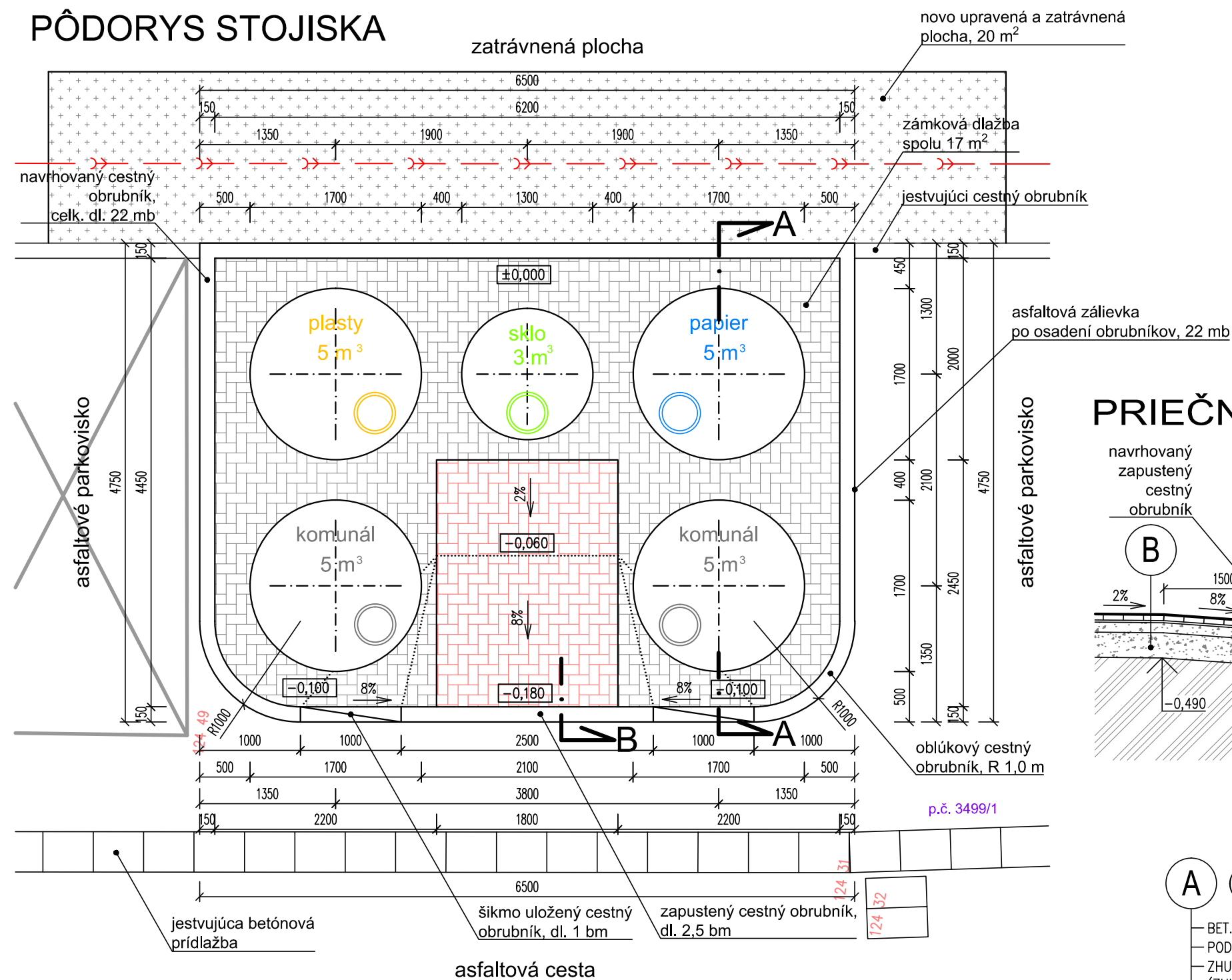
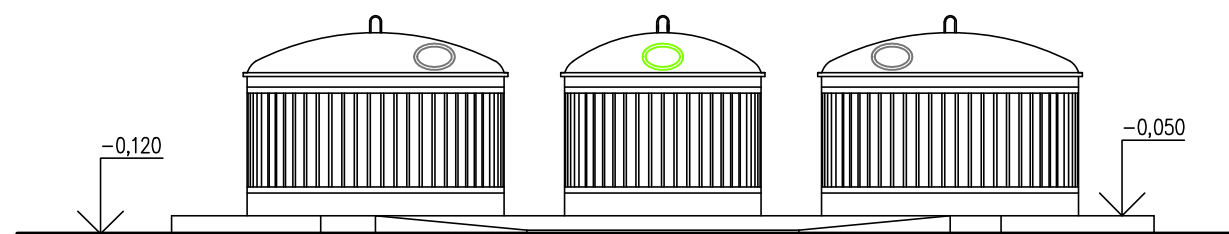


**PÔDORYS STOJISKA** novou upravená a zatravnená plocha, 20 m<sup>2</sup>

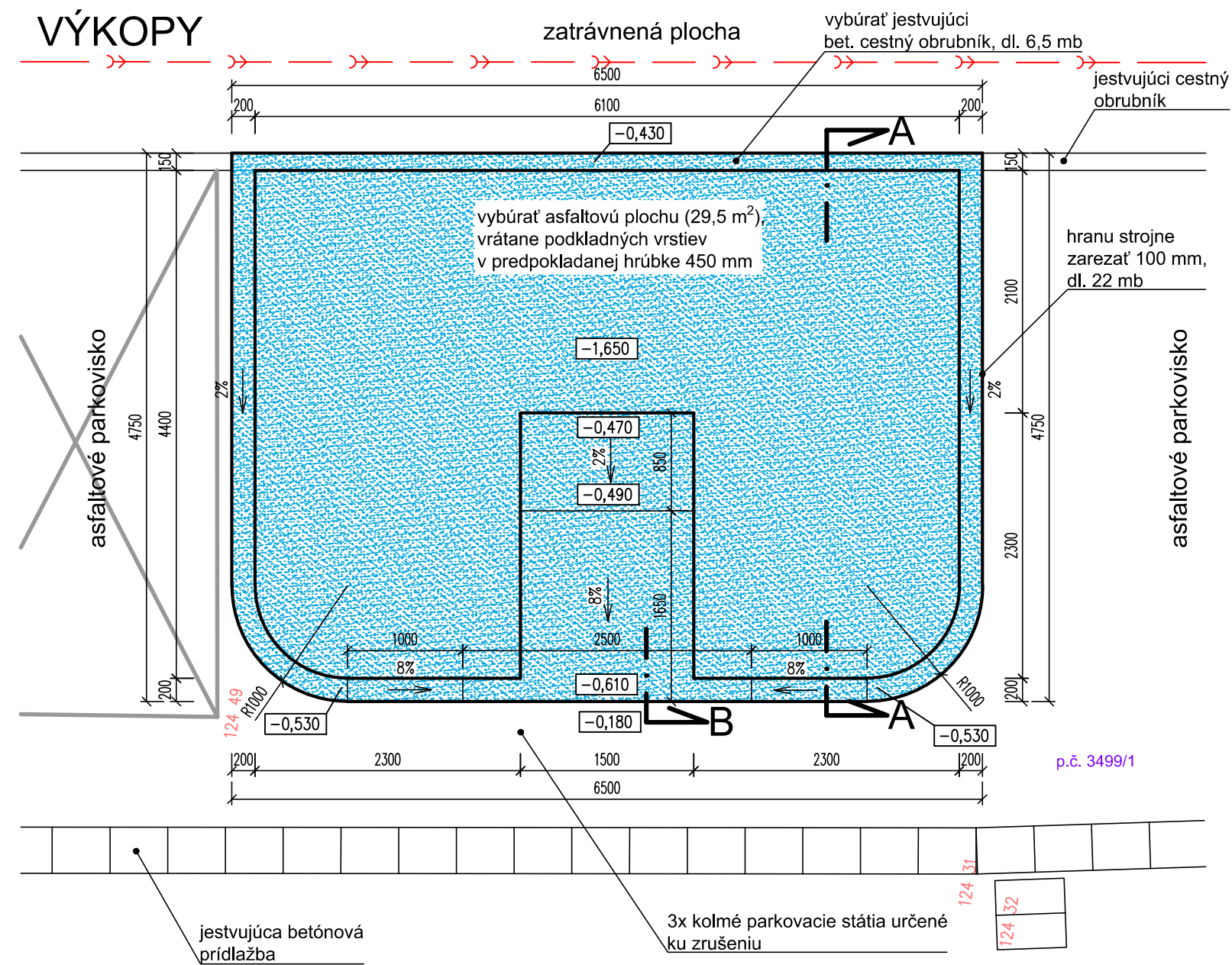


## ČELNÝ POHLAD

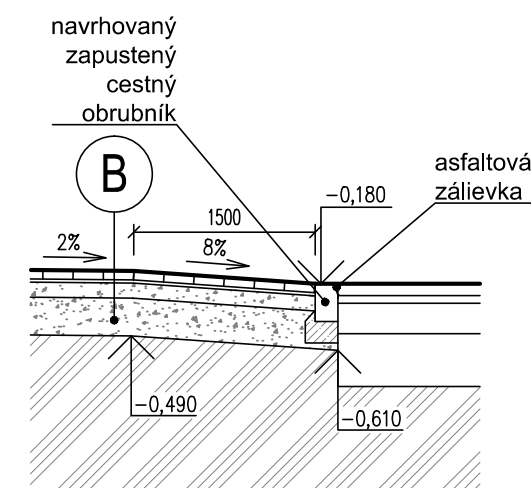


**VÝKOPY**

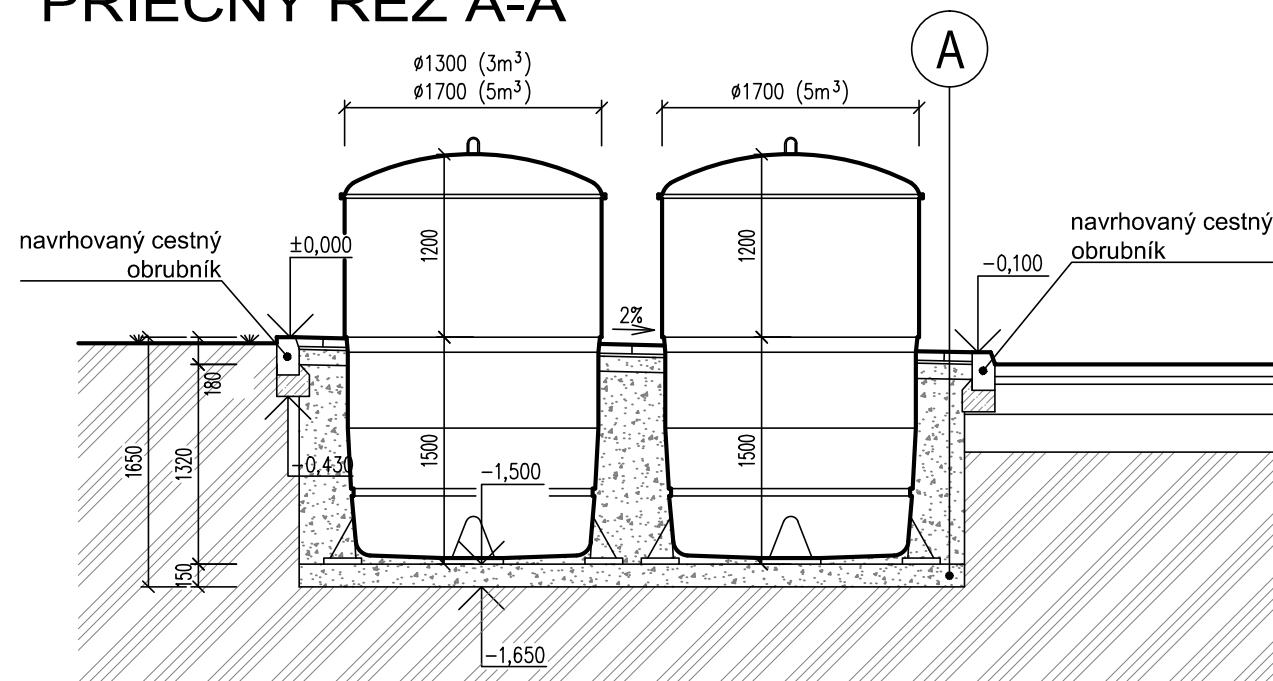
	zatravněná plocha	vybúrat' jestvující bet. cestný obrubník, dl. 6,5 mb
--	-------------------	---



### PRIEČNY REZ B-B



PRIEČNY REZ A-A



## VÝPIS KONTAJNEROV

Stojisko		počet polopodzemných kontajnerov na odpad			
		komunál	plasty	papier	sklo
označenie	lokalita	5 m³	5 m³	5 m³	3 m³
Stojisko 19	Bratislavská 15-21	2	1	1	1

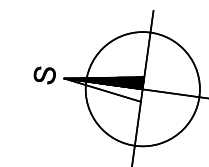
## POZNÁMKA



- PODKLAD PRE TÚTO DOKUMENTÁCIU TVORÍ POLOHOPISNÉ A VÝŠKOPISNÉ ZAMERANIE
- PRED ZAHÁJENÍM ZEMNÝCH PRÁČ JE POTREBNÉ ZREALIZOVAŤ VYTÝČENIE VŠETKÝCH PODZEMNÝCH INŽINIERSKÝCH SIETÍ, A TO AJ NEZISTENÝCH Z POSKYTNUTÝCH PODKLADOV
- VÝKOPOVÉ PRÁCE V OCHRANNOM PÁSME INŽINIERSKÝCH SIETÍ BUDÚ VYKONÁVANÉ RUČNE
- ODHADOVANÁ TRIEDA ŤAŽITELNOSTI ZEMINY PODLA STN 73 3050: 3. TRIEDA

- PRI PRACOVNÝCH POSTUPOCH OSADENIA POLOPODZEMNÝCH KONTAJNETOV POSTUPOVAŤ PODLA TECHNICKÝCH LISTOV RESP. NÁVODU NA OSADENIE, VYPRACOVANÝCH VÝROBCOM
- PRI PRACOVNÝCH POSTUPOCH ULOŽENIA BETÓNOVEJ DLAŽBY A OBRUBNÍKOV, JE NUTNÉ POSTUPOVAŤ PODLA KLADAČSKÝCH NÁVODOV PRE JEDNOTLIVÉ PRVKY, VYPRACOVANÝCH VÝROBCOM

## LEGENDA

## STOJISKO POLOPODZEMNÝCH KONTAJNEROV



PROJEKT k ohláseniu drobnej stavby						
HIP		ZODP. PROJEKTANT	VYPRACOVAL			Ing. Róbert KOVÁČIK autorizovaný stavebný inžinier Hanzlíkova 24 911 05 TRENCÍN
Ing. R. Kováčik		Ing. R. Kováčik	Ing. R. Kováčik			
						
MÚ: Senec		OKRES: Senec		FORMÁT:		4x A4
INVESTOR: Mesto Senec, Mierové námestie 8, 903 01 Senec				DÁTUM:		06/2019
<p>Stojiská polopodzemných kontajnerov na komunálny odpad v meste Senec - II.etapa</p>				ÚČEL:		Projekt D.S.
				PROFESIA:		Stavebná
				Č. ZÁKAZY:		14/19 RK
B. VÝKRESY				MIERKA		Č. VÝKRESU
Výkres Stojiska 19 (Bratislavská 15-21)				1 : 50		B.6